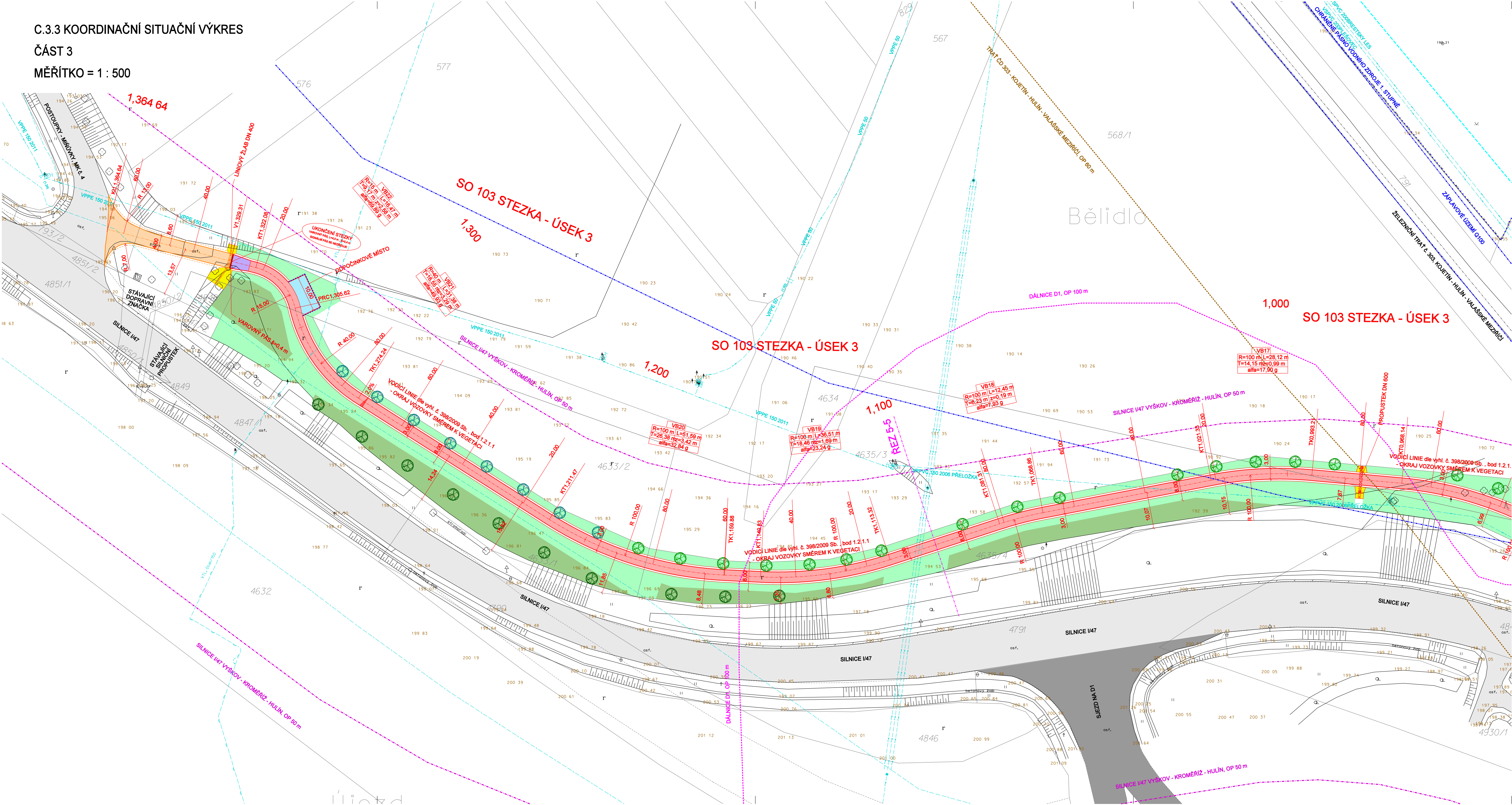


C.3.3 KOORDINAČNÍ SITUAČNÍ VÝKRES

ČÁST 3

MĚŘÍTKO = 1 : 500



SEZNAM STAVEBNÍCH OBJEKTŮ:

- SO 101 - STEZKA - ÚSEK 1
- SO 102 - STEZKA - ÚSEK 2
- SO 103 - STEZKA - ÚSEK 3
- SO 201 - OPĚRNÉ ZDI
- SO 301 - PŘELOŽKA VODOVODNÍHO PŘÍVADĚDČE KROMĚŘIŽ - POSTOUPKY
- SO 302 - PŘEPOJENÍ VODOVODNÍ PŘÍPOJKY

LEGENDA NAVRHOVANÝCH PLOCH:

- SO 101, SO 102, SO 103 - ASFALTOVÝ BETON - STEZKA PRO CHODCE A CYKLISTY
- SO 103 - ASFALTOVÝ BETON - OPRAVA STÁVAJÍCÍ ÚČELOVÉ KOMUNIKACE
- SO 101, SO 102, SO 103 - ASFALTOVÝ BETON (ODLIŠNÁ BARVA) - STEZKA PRO CHODCE A CYKL.
- SO 103 - BETONOVÁ DLAŽBA - ODOPOČINKOVÉ MÍSTO
- SO 101, SO 102, SO 103 - BETONOVÁ DLAŽBA RELIÉFNÍ - VAROVNÝ PÁS
- SO 201 - OPĚRNÁ ZÍDKA
- SO 102, SO 103 - OBKLAD LOMOVÝM KAMENEM
- SO 103 - ZAPOJENÝ KEŘOVÝ POROST
- SO 101, SO 102, SO 103 - ZATRAVNĚNÍ
- SO 102 - ZELEŇ - PŘÍKOPA
- SO 102 - PŘÍKOPA - LINIOVÝ ŽLAB
- STÁVAJÍCÍ KOMUNIKACE (SILNICE II/47, SILNICE II/367, OSTATNÍ KOMUNIKACE)
- STÁVAJÍCÍ DÁLNICE D1

LEGENDA BAREVNÉHO ŘEŠENÍ:

- SO 101, SO 102, SO 103 - NOVĚ NAVRŽENÝ STAV
- SO 201 - NOVĚ NAVRŽENÝ STAV OPĚRNÉ ZÍDKY
- SO 301, SO 302 - PŘELOŽKA VODOVODNÍHO PŘÍVADĚDČE KROMĚŘIŽ - POSTOUPKY A PŘÍPOJKY
- SO 102, SO 103 - SADOVÉ ÚPRAVY - NOVÁ VÝSADBA STROMŮ
- POPIS
- POLOHOHOPIS
- STÁVAJÍCÍ INŽENÝRSKÉ SÍTĚ
- KATASTRÁLNÍ MAPA
- VÝŠKOPIS

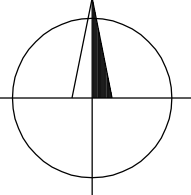
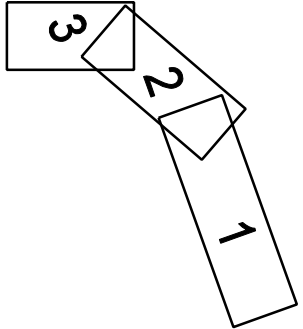
LEGENDA OCHRANNÝCH PÁSEM:

- OP DÁLNICE D1
- OP SILNICE II/47 A II/367
- OP ŽELEZNIČNÍ TRATĚ 303
- ZÁPLAVOVÉ ÚZEMÍ Q100
- CHRÁNĚNÉ PÁSMO VODNÍHO ZDROJE 1. STUPNĚ
- CHRÁNĚNÉ PÁSMO VODNÍHO ZDROJE 2. STUPNĚ
- CHRÁNĚNÉ PÁSMO PŘÍRODNÍ AKUMULACE VOD
- CHRÁNĚNÉ PÁSMO MĚSTSKÉ PAMÁTKOVÉ REZERVACE


LEGENDA STÁVAJÍCÍCH INŽENÝRSKÝCH SÍTÍ:

- VODOVOD
- STL PLYNOVOD
- NADZEMNÍ VEDENÍ VN
- NADZEMNÍ VEDENÍ NN
- SĐELOVACÍ KABEL
- DÁLKOVÝ KABEL
- KANALIZACE
- KANALIZACE JEDNOTNÁ
- KANALIZACE DEŠŤOVÁ
- KABEL VO

KLAD LISTŮ:



ZÁKRESY PODZEMNÍCH INŽENÝRSKÝCH ZAŘÍZENÍ NESLOUŽÍ JAKO VYTÝČOVACÍ VÝKRES - PŘED ZAHÁJENÍM STAVEBNÍCH PRACÍ MUSÍ INVESTOPR ZAJISTIT JEJICH VYTÝČENÍ SPRÁVCEM SÍTÍ A JEJICH OZNAČENÍ NA MÍSTĚ DLE PLATNÝCH PŘEDPISŮ. SOUŘADNICOVÝ SYSTÉM S-JTSK VÝŠKOVÝ SYSTÉM B.p.v.

ZODP. PROJEKTANT ING. JOSEF ŠÍCO		VYPRACOVAL ING. PAVEL FRÝDL		KATASTR KROMĚŘIŽ, MINŮVKY		<div><div>Ing. Jakub Burý <small>projekt - realizace - inženýring</small></div><div>Tovačovského 2784/24, 767 01 Kroměříž <a href="mailto:projekce@burycz.cz">projekce@burycz.cz</a>   <a href="http://www.burycz.cz">www.burycz.cz</a></div></div>
INVESTOR: MĚSTO KROMĚŘIŽ, VELKÉ NÁMĚSTÍ 115/1, 767 01 KROMĚŘIŽ						
AKCE: STEZKA PRO PĚŠÍ A CYKLISTICKOU DOPRAVU KROMĚŘIŽ - MINŮVKY						
OBJEKT: C. SITUAČNÍ VÝKRESY						
OBSAH: KOORDINAČNÍ SITUAČNÍ VÝKRES - ČÁST 3						
DATUM		03/2024		Č. VÝK.		
STUPEŇ		DPS		C.3.3		
ZAK. Č.		06-20				
MĚŘÍTKO		1: 500				
FORMÁT		10 A4				
ČÁST:		C.				